

«СОГЛАСОВАНО»

Директор департамента образования
администрации муниципального
образования город Краснодар

А.В. Звягинцев

«20» сентября 2024



«УТВЕРЖДАЮ»

Заведующий
МБДОУ МО г. Краснодар
«Детский сад № 128»

Н.А. Мальцева

«20» сентября 2024



«СОГЛАСОВАНО»

Начальник отдела Госавтоинспекции
УМВД России по Краснодару
майор полиции

А.Е. Готов

«20» сентября 2024



ПАСПОРТ

дорожной безопасности образовательной организации
(типовой)

**МУНИЦИПАЛЬНОЕ БЮДЖЕТНОЕ ДОШКОЛЬНОЕ
ОБРАЗОВАТЕЛЬНОЕ УЧРЕЖДЕНИЕ
МУНИЦИПАЛЬНОГО ОБРАЗОВАНИЯ
ГОРОД КРАСНОДАР
«ДЕТСКИЙ САД КОМБИНИРОВАННОГО ВИДА № 128»**

Общие сведения

Муниципальное бюджетное дошкольное образовательное учреждение
муниципального образования город Краснодар «Детский сад
комбинированного вида № 128»

Тип образовательной организации: дошкольное образовательное учреждение

Юридический адрес: 350010, Российская Федерация, Краснодарский край,
город Краснодар, Центральный внутригородской округ, ул. Колхозная, 75

Фактический адрес: 350010, Российская Федерация, Краснодарский край,
город Краснодар, Центральный внутригородской округ, ул. Колхозная, 75

Руководители образовательной организации:

Заведующий	Мальцева Наталья Александровна	224-73-54
Старший воспитатель	Марченко Татьяна Ивановна Кирычек Ирина Анатольевна	224-73-54
Начальник отдела образования по Центральному внутригородскому округу ДО АМО г. Краснодар	Литвинова Ольга Александровна	239-31-76
Ответственные от Госавтоинспекции	Петраков В.М. Бурдаков Д.А.	89094557197 89628800688
Ответственные работники за мероприятия по профилактике детского травматизма	Марченко Татьяна Ивановна	224-73-54
Руководитель или ответственный работник дорожно- эксплуатационной организации, осуществляющей содержание улично- дорожной сети (УДС)	Белый М.Р.	255-65-15

Руководитель или
ответственный
работник дорожно-
эксплуатационной
организации,
осуществляющей
содержание ТСОДД

Белый М.Р.

255-65-15

Количество обучающихся (учащихся, воспитанников) 118

Наличие уголка по БДД во всех группах, кроме группы раннего возраста,

1-ый этаж здания

(если имеется, указать место расположения)

Наличие автогородка (площадки) по БДД площадка имеется на участке ДОО

Наличие автобуса в образовательной организации не осуществляется подвоз
воспитанников

Время проведения воспитанников в образовательной организации:
07:00– 19:00

Телефоны оперативных служб

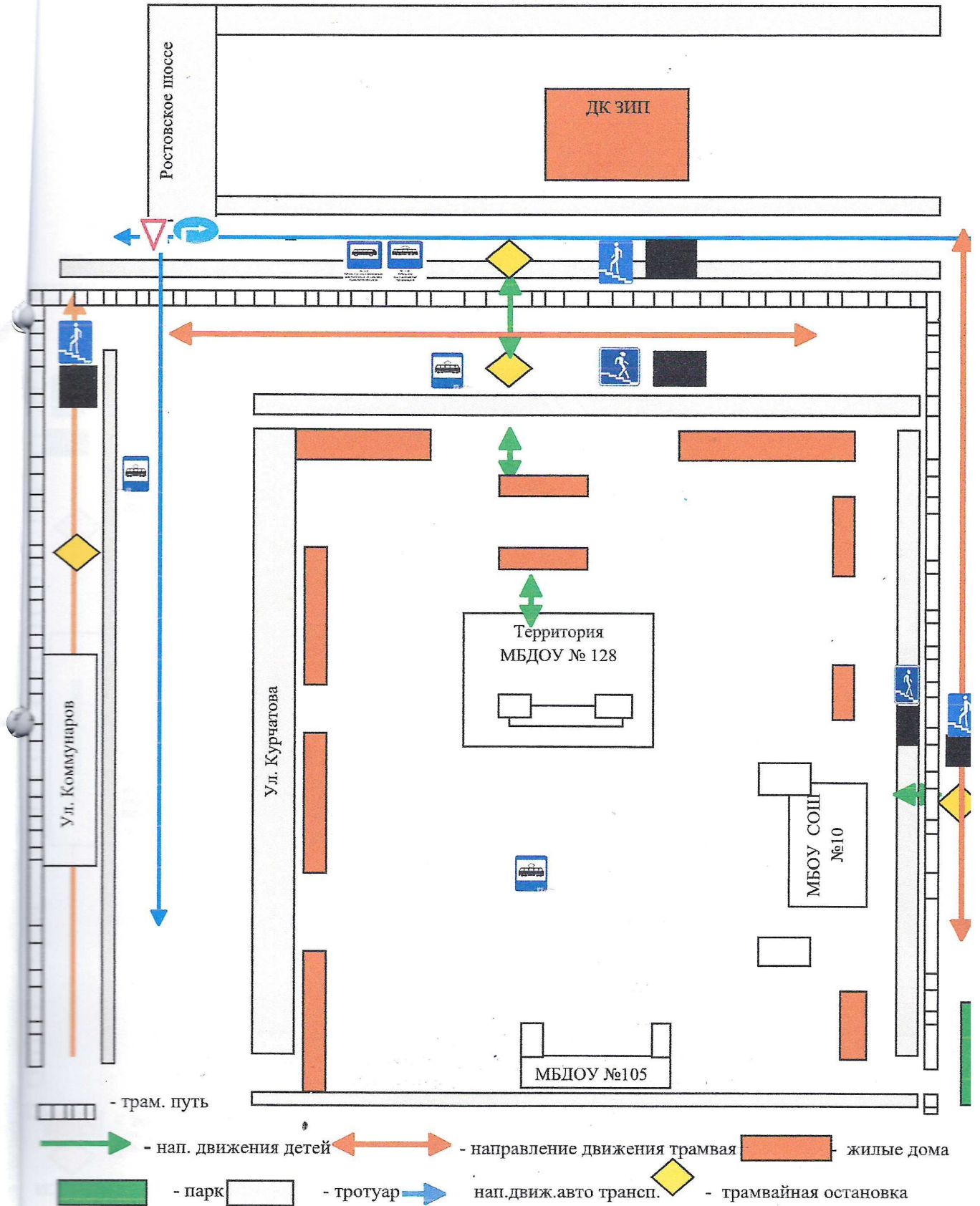
МКУ «Единая дежурная диспетчерская служба»	112
Отдел ГИБДД г. Краснодара	255 55 15
Дежурная часть ОМ №1 УВД по г. Краснодари (Центральный округ)	255 78 66
Диспетчерская служба по округу при администрации Центрального внутригородского округа	239 09 09
Скорая помощь	03, 103
Полиция	02, 102
МЧС	01, 101

Содержание

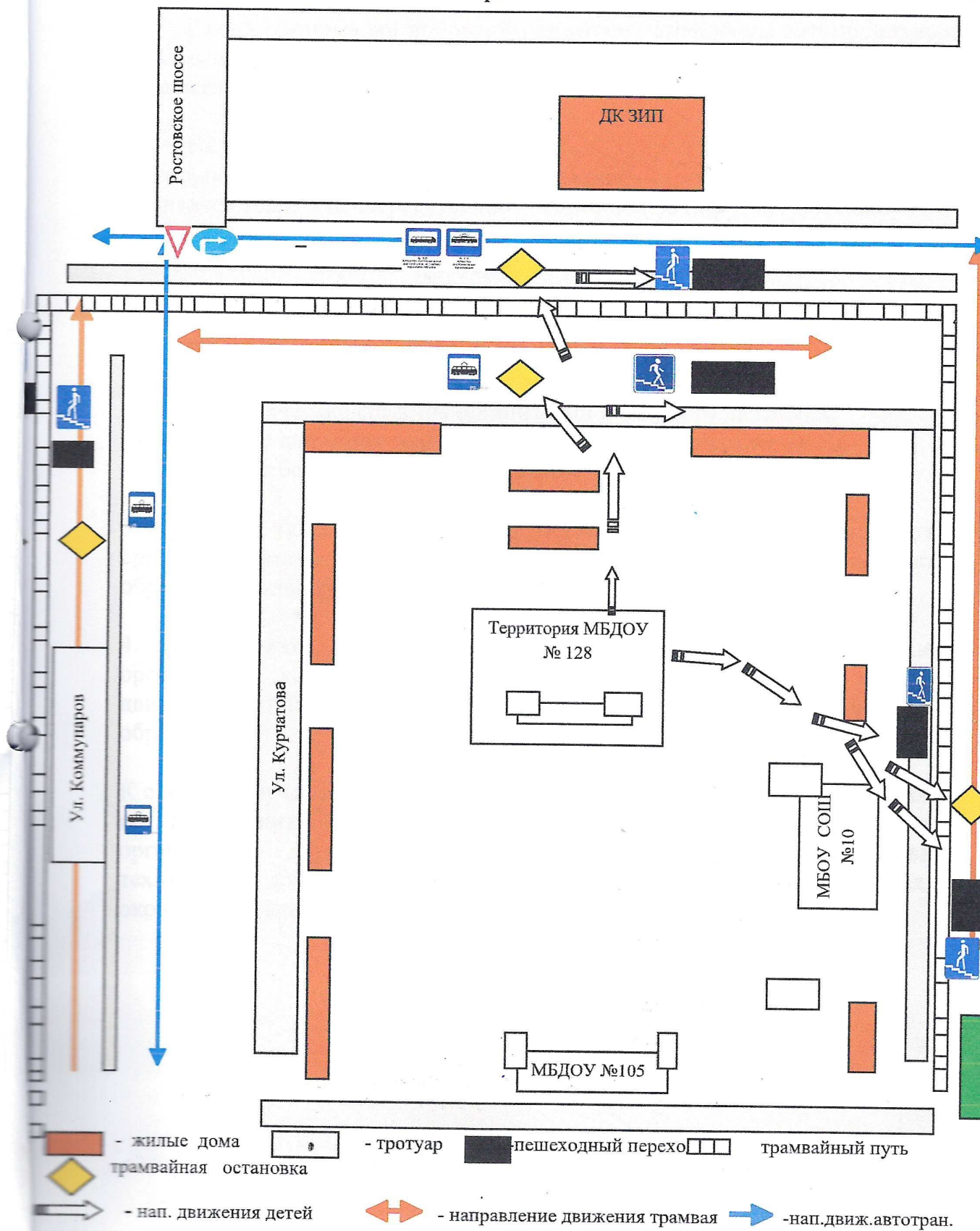
I. План-схема МБДОУ МО г.Краснодар «Детский сад № 128»

1. Район расположения образовательной организации, пути движения транспортных средств и детей (обучающихся)
2. Схема организации дорожного движения в непосредственной близости от дошкольного образовательного учреждения с размещением соответствующих технических средств, организации дорожного движения, маршрутов движения детей и расположения парковочных мест
3. Пути движения транспортных средств к местам разгрузки/погрузки по территории общеобразовательного учреждения
4. Пути передвижения детей по территории общеобразовательного учреждения

I. План-схема МБДОУ МО г.Краснодар «Детский сад №128»
 1. Район расположения образовательной организации,
 пути движения транспортных средств и детей (обучающихся)



2. Схема организации дорожного движения в непосредственной близости от дошкольного образовательного учреждения с размещением соответствующих технических средств, организации дорожного движения, маршрутов движения детей и расположения парковочных мест



Рекомендации к составлению схемы организации дорожного движения
в непосредственной близости от образовательной организации

1. Схема организации дорожного движения ограничена автомобильными дорогами, находящимися в непосредственной близости от образовательной организации.

2. На схеме обозначаются:

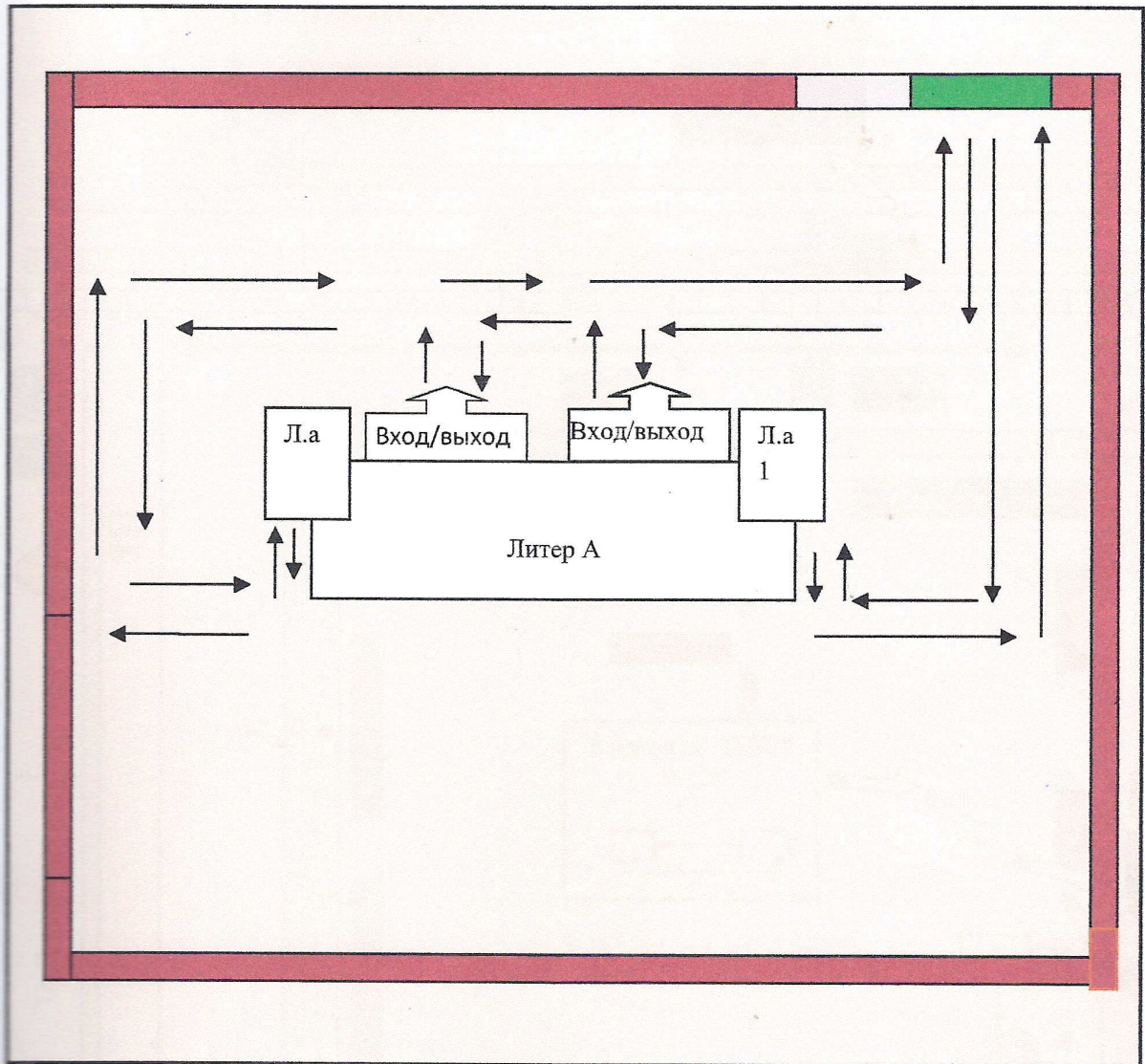
- здание образовательной организации с указанием территории, принадлежащей непосредственно образовательной организации (при наличии указать ограждение территории);
- автомобильные дороги и тротуары;
- уличные (наземные – регулируемые/нерегулируемые) и внеуличные (надземные/подземные) пешеходные переходы на подходах к образовательной организации;
- дислокация существующих дорожных знаков и дорожной разметки;
- другие технические средства организации дорожного движения;
- направление движения транспортных средств по проезжей части;
- направление безопасного маршрута движения детей.





3. На схеме указано расположение остановок маршрутных транспортных средств и безопасные маршруты движения детей от остановочного пункта к образовательной организации и обратно.

4. При наличии стоянки (парковочных мест) около образовательной организации, указывается место расположение и безопасные маршруты движения детей от парковочных мест к образовательной организации и обратно.

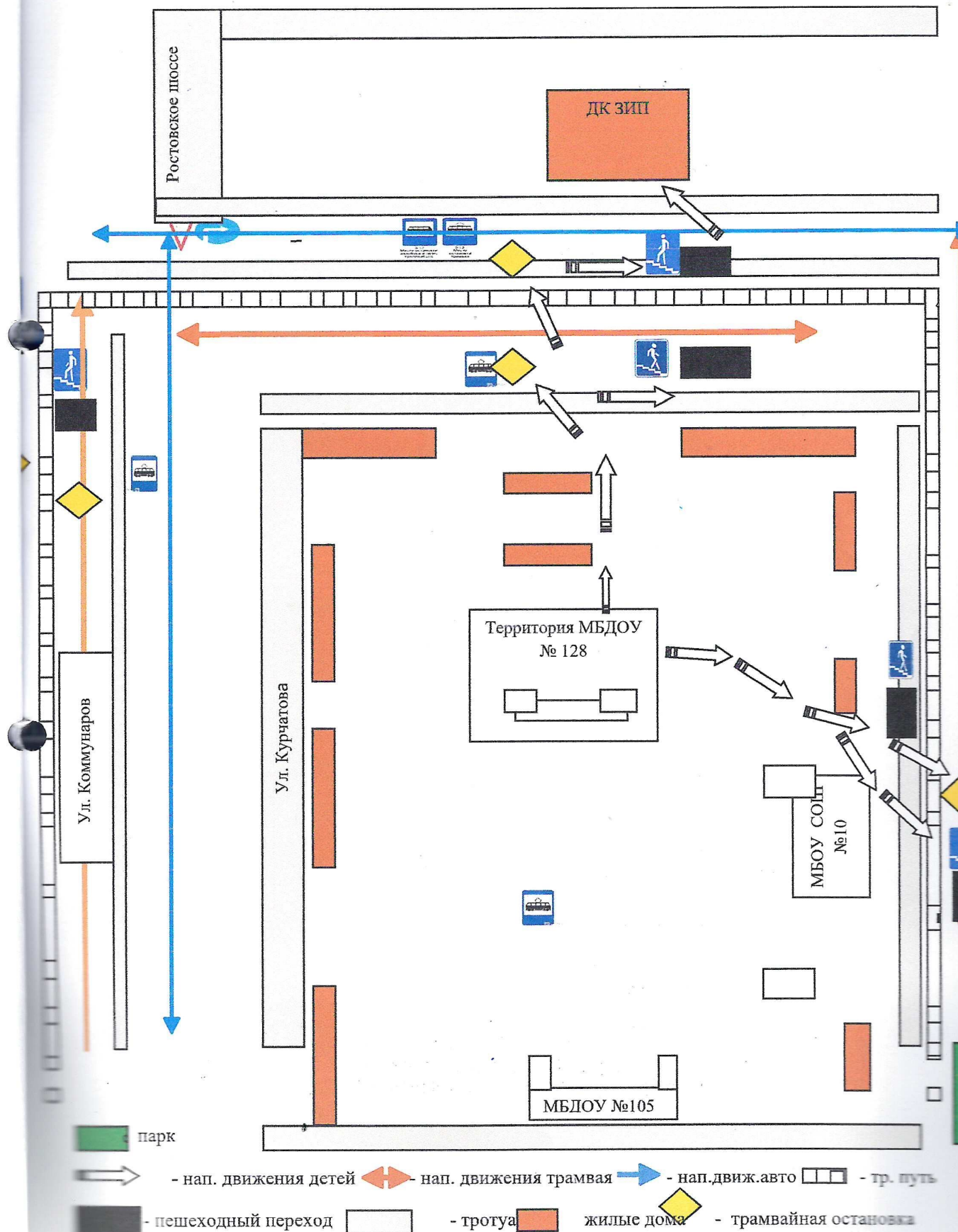
К схеме (в случае необходимости) должен быть приложен план мероприятий по приведению существующей организации дорожного движения к организации дорожного движения, соответствующей нормативным техническим документам, действующим в области дорожного движения, по окончании реализации которого готовится новая схема.

3. Пути движения транспортных средств к местам разгрузки/погрузки по территории ДОО



-  - территория ОУ
-  - ограждение территории (забор)
-  - вход/выход на территорию (ворота)
-  - направление движения детей на территории

4. Пути передвижения детей по территории общеобразовательного учреждения



Прошнуровано и скреплено печатью

Н.А. Мальцева

Заведующий МБДОУ МО г. Краснодар
(листов)
Деревки сад №128»

Н.А. Мальцева

